Образец по чл. 53, ал. 6 от НСГ

Изготвил:т.л.Ерол Раиф
/име, фамилия,/ подпис: ……
дата 23.05.2023г.,
№ и дата на удостоверението за упражняване на лесовъдска практика: 4569/21.10.2011г.

Одобрил: инжЮлиян Кехайов
име, фамилия,/ подпис: ……
дата 01.06.2023г.,
№ и дата на удостоверението за упражняване на лесовъдска практика: 7346/26.07.2012г.

ТЕХНОЛОГИЧЕН ПЛАН № 1

За добив на дървесина от отдел…….574……подотдел……..а1……
На ТП ДГС/ДЛС ЖЕНДА /*попълва се само за държавни гори*/
Община .....Кърджали.....; Землище ……с.Бащино.....;
имот с (кадастрален идентификатор/КВС) №……., /*попълва се само за недържавни гори*/

I. Схема за добива на дървесина от насаждението

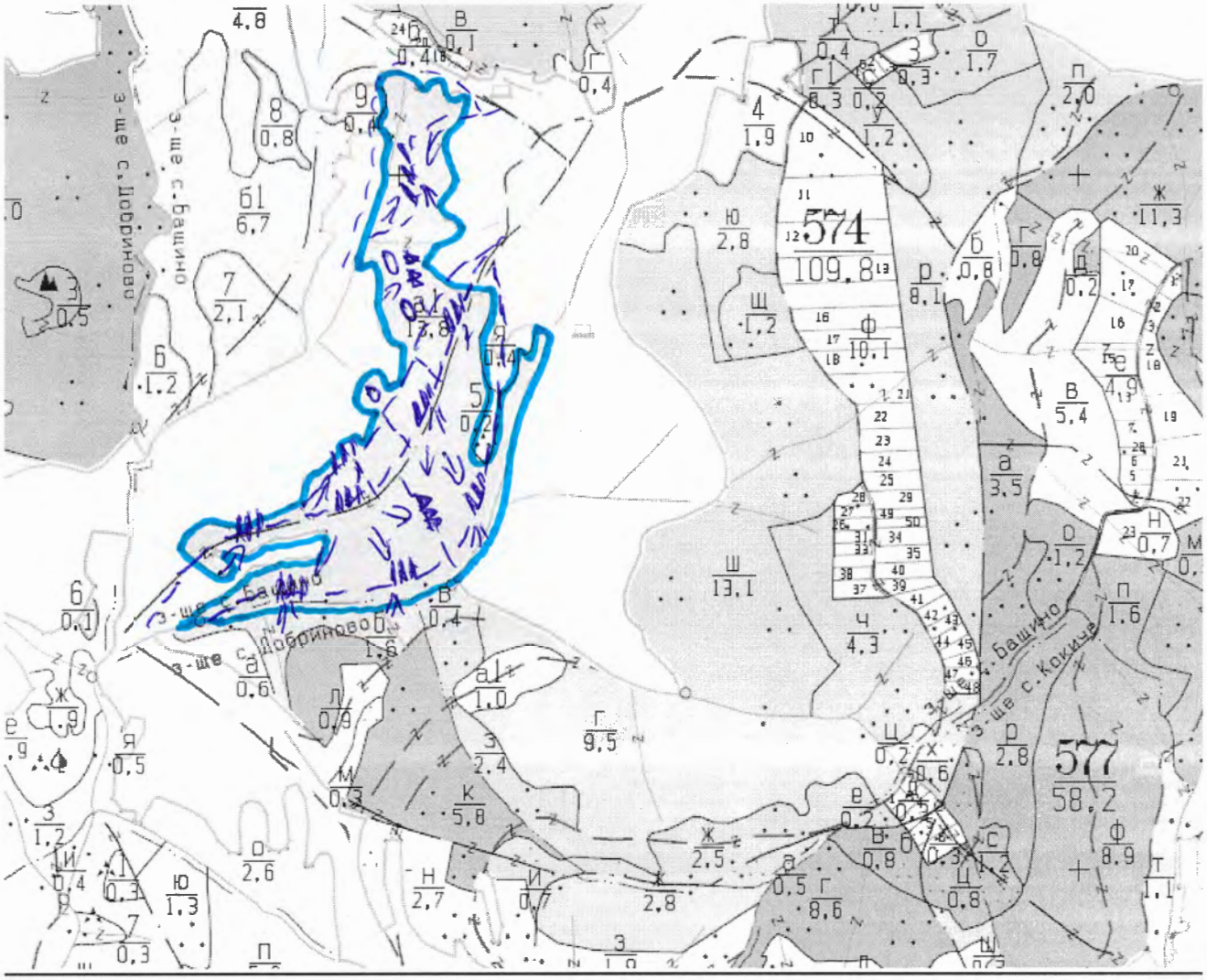

Легенда:

- ± ± ± ± проектирани коларски вр. извозни пътища
- - - - - - - съществуващи извозни пътища
- съществуващ автомобилен път
- технологична просека
- граница на подотдел
- немаркирана част
- » » » » проектирани тракторни вр. извозни пътища
- ▲ ▲ ▲ временен склад
- xxxxxx трасе на въжена линия
- =+=+=+= проектиран автомобилен път
- → посока на извоз
- котел/петно

На схемата задължително се нанасят контурите на насаждението/имота, съществуващите и проектирани временни горски пътища, технологичните просеки, просеките за въжени линии, извозни пътища, временни складове както и връзката им със съществуващата автомобилна пътна мрежа.

II. Характеристика на насаждението

1. Вид на сечта ……..постепенно – котловинна, изсичане на подлеса…/интензивност 20 %
Втори вид сеч ……/интензивност %
2. Площ на подотдела …13,8…ха Размер на сечището.....13,8..... ха
3. Състав по план/програма….бл 5, цр 5 …….. действителен: бл 5, цр 5, кл, мжд....
4. Запас на 1 ха: с клони.....115…..…куб.м/ха , без клони …….104…..куб. м/ха.
5. Среден наклон на терена …27…градуса.
6. Очакван добив от маркираната дървесина ……237……лежаща маса, куб.м.

дърв. / вид / категория					дърв. / вид / категория	бл	цр	кл	мжд		
едра					дребна						върш-шина
средна					дърва	157	75	2	3		

7.Наличие и характеристика на подраста преди сечта (състав, възраст, средна височина, % на покритие)
цр 6, бл 4; възраст – 3-5г.; средна височина – 0,2м;
8. Средно извозно разстояние …100м.....;
9. Други характеристики на насаждението (*токовища, сватбовища, надлесни дървета, сервитути, защитени територии, Натура 2000, защитени видове описани в доклада за гори с висока консервационна стойност, мъртва дървесина, вододайни зони, биологично разнообразие и др.)*
Извън Натура 2000; Не попада във ВКС

III. Технологични указания

1. Дървесината в насаждението да се добива при спазване на технологичната схема по т. I
2. Сечта ще се извършва с (моторен трион, ръчно, машини; кастренето на отсечените стъбла се извършва: в сечище, на временен склад) **моторен трион. Кастренето на отсечените стъбла се извършва в сечището. Разкройването на сортименти ще се извършва в сечището и/или на временен склад. При разкройването на материалите да се спазва Спецификация за размери и качество на асортименти дървесина, които се добиват и продават на територията на ЮЦДП, гр.Смолян, утвърдена със заповед № 401/01.11.2021г., като не се допуска похабяване на ценни сортименти.**
3. Извозът от сечището до временните складове ще се осъществява **със специализирани и/или приспособени машини, с животинска тяга на самар и ръчно на** (цели стъбла, дълги/къси секции, сортименти, чипс и др.; с влачене по терена, изцяло натоварени) **сортименти и къси секции, с влачене по терена и изцяло натоварени** .
4. Проектирани нови горски автомобилни пътища съгласно Наредба 5 за строителството в горските територии без промяна на предназначението им: дължина ……м. широчина ……м.
5. Изграждане и ремонт на временни извозни горски пътища:
   5.1 Тракторни–допустимо разстояние м/у тях 40м(не по-малко от 40 м), дължина … м, широчина 4м.
   5.2 Коларски - разстояние между тях.....м (не по-малко от 40 м), дължина .…м, широчина ... м
6. Просеки за въжени линии:…бр. допустимо разстояние м/у просеките .... м., дължина .... м., широчина.. м.
7. Направа на технологични просеки ....бр. допустимо разстояние м/у тях....м., дължина…м., широчина... м.
8. Изграждане на нови временни складове (бр., площ в ха) .....
9. Мерки за опазване на оставащите на корен дървета, подраста, младиняка и почвата.
На оставащите на корен дървета, които могат да бъдат засегнати от придърпваните стъбла, да се слагат предпазни коруби от гуми или дъски. Да са спазва посоката на поваляне на дърветата. Дърветата, определени за сеч да се повалят в посока свободна от подраст и младиняк.не се допуска рампиране на материали по живи дървета, неподлежащи на сеч без предпазни мерки.
10. Начини за почистване на сечището: : **Събиране на купчини. Да се почистват канавките, водостоците и извозните пътища от дървесина или части от нея. Да се пазят от повреди пътищата и хидротехническите съоръжения.**
11. Други указания: **Да се спазват разпоредбите на Наредба №8 за защита на горите от пожари. Да се обособят места за изхвърляне на битовите отпадъци, както и места за смяна на гориво-смазочните материали. В края на работния ден да се изнасят битовите отпадъци извън горските територии на определените за това места.**
12. **Всички операции по подготвителните и основните работи да се извършват съгласно изискванията на Правилника за здравословни и безопасни условия на труд в горите и правилата за противопожарна безопасност в горите**

ЗАПОЗНАТ с технологичния план: ……/попълва се след издаването на позволителното за сеч/
Лицето по чл. 108, ал. 2 от ЗГ, на което е издадено позволително за сеч № .....
……
/ трите имена, подпис, дата - /
№ и дата на удостоверението за упражняване на лесовъдска практика: .....

Образец по чл. 53, ал. 6 от НСГ

Изготвил: инж.Юлиян Кехайов
/име, фамилия,/ подпис: .....
дата 01.06.2023г.,
№ и дата на удостоверението за упражняване на лесовъдска практика: 7346/26.07.2012г.

Одобрил: инжЮлиян Кехайов
име, фамилия,/ подпис: .....
дата 01.06.2023г.,
№ и дата на удостоверението за упражняване на лесовъдска практика: 7346/26.07.2012г.

ТЕХНОЛОГИЧЕН ПЛАН № 1

За добив на дървесина от отдел…….573……подотдел……и……
На ТП ДГС/ДЛС ЖЕНДА /*попълва се само за държавни гори*/
Община .....Кърджали.....; Землище ……с.Бащино.....;
имот с (кадастрален идентификатор/КВС) №……..., /*попълва се само за недържавни гори*/

I. Схема за добива на дървесина от насаждението

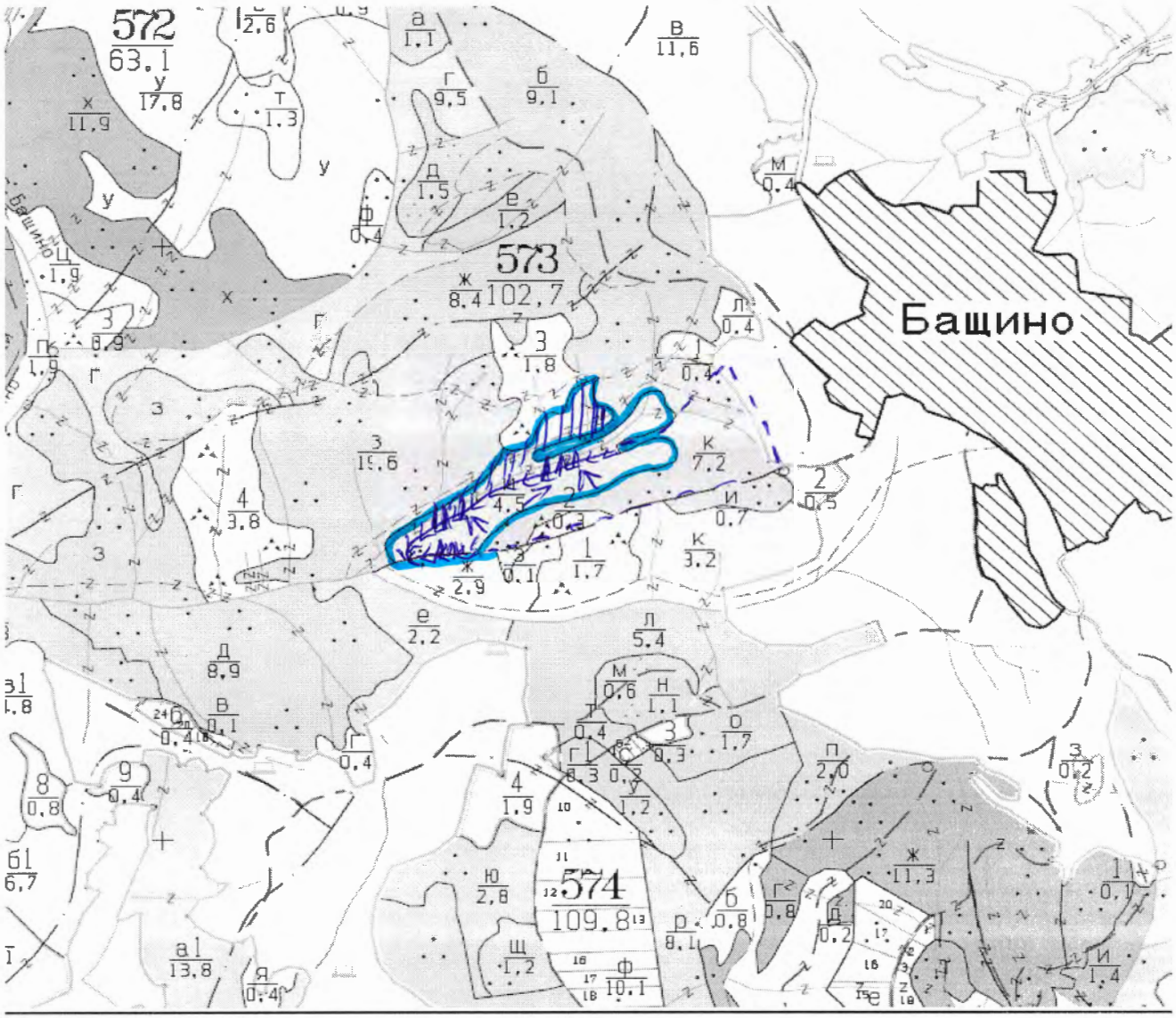

Легенда:

± ± ± ± проектирани коларски вр. извозни пътища	Немарк. част
- - - - - - съществуващи извозни пътища	проектирани тракторни вр. извозни пътища
съществуващ автомобилен път	▲ ▲ ▲ временен склад
технологична просека	xxxxxx трасе на въжена линия
граница на подотдел	=+=+=+= проектиран автомобилен път
≡ немаркирана част	→ посока на извоз
	○ котел/петно

На схемата задължително се нанасят контурите на насаждението/имота, съществуващите и проектирани временни горски пътища, технологичните просеки, просеките за въжени линии, извозни пътища, временни складове както и връзката им със съществуващата автомобилна пътна мрежа.

II. Характеристика на насаждението

1. Вид на сечта ……постепенно – котловинна, изсичане на подлеса……/интензивност 20 %
Втори вид сеч ……..техническа……/интензивност 100%
2. Площ на подотдела …4,5…ха Размер на сечището.....3,5..... ха
3. Състав по план/програма….здб 6, бл 2, цр2 …….. действителен: здб 6, бл 2, цр2, гбр……..
4. Запас на 1 ха: с клони.....87……куб.м/ха , без клони …….77…..куб. м/ха.
5. Среден наклон на терена …28…градуса.
6. Очакван добив от маркираната дървесина ……93……лежаща маса, куб.м.

дърв. вид / категория						дърв. вид / категория	здб	бл	цр	гбр		
едра						дребна						вършина
средна						дърва	33	4	55	1		

7.Наличие и характеристика на подраста преди сечта (състав, възраст, средна височина, % на покритие)
Липсва възобновяване. На отделни места се наблюдава подраст /семенен и издънков/ със състав – здб 6, бл 2, цр 2; възраст – 3-5г.; средна височина – 0,2м;
8. Средно извозно разстояние …100м.....;
9. Други характеристики на насаждението (*токовища, сватбовища, надлесни дървета, сервитути, защитени територии, Натура 2000, защитени видове описани в доклада за гори с висока консервационна стойност, мъртва дървесина, вододайни зони, биологично разнообразие и др.)*
Извън Натура 2000; Не попада във ВКС

III. Технологични указания

1. Дървесината в насаждението да се добива при спазване на технологичната схема по т. I
2. Сечта ще се извършва с (моторен трион, ръчно, машини; кастренето на отсечените стъбла се извършва: в сечище, на временен склад) **моторен трион. Кастренето на отсечените стъбла се извършва в сечището. Разкройването на сортименти ще се извършва в сечището и/или на временен склад. При разкройването на материалите да се спазва Спецификация за размери и качество на асортименти дървесина, които се добиват и продават на територията на ЮЦДП, гр.Смолян, утвърдена със заповед № 401/01.11.2021г., като не се допуска похабяване на ценни сортименти.**
3. Извозът от сечището до временните складове ще се осъществява **със специализирани и/или приспособени машини, с животинска тяга на самар и ръчно на** (цели стъбла, дълги/къси секции, сортименти, чипс и др.; с влачене по терена, изцяло натоварени) **сортименти и къси секции, с влачене по терена и изцяло натоварени** .
4. Проектирани нови горски автомобилни пътища съгласно Наредба 5 за строителството в горските територии без промяна на предназначението им: дължина ……м. широчина ……м.
5. Изграждане и ремонт на временни извозни горски пътища:
   5.1 Тракторни–допустимо разстояние м/у тях 40м(не по-малко от 40 м), дължина 650 м, широчина 4м.
   5.2 Коларски - разстояние между тях.....м (не по-малко от 40 м), дължина .....м, широчина ... м
6. Просеки за въжени линии:…бр. допустимо разстояние м/у просеките .... м., дължина .... м., широчина.. м.
7. Направа на технологични просеки ....бр. допустимо разстояние м/у тях....м., дължина…м., широчина... м.
8. Изграждане на нови временни складове (бр., площ в ха) .....
9. Мерки за опазване на оставащите на корен дървета, подраста, младиняка и почвата.
На оставащите на корен дървета, които могат да бъдат засегнати от придърпваните стъбла, да се слагат предпазни коруби от гуми или дъски. Да са спазва посоката на поваляне на дърветата. Дърветата, определени за сеч да се повалят в посока свободна от подраст и младиняк.не се допуска рампиране на материали по живи дървета, неподлежащи на сеч без предпазни мерки.
10. Начини за почистване на сечището: : **Събиране на купчини. Да се почистват канавките, водостоците и извозните пътища от дървесина или части от нея. Да се пазят от повреди пътищата и хидротехническите съоръжения.**
11. Други указания: **Да се спазват разпоредбите на Наредба №8 за защита на горите от пожари. Да се обособят места за изхвърляне на битовите отпадъци, както и места за смяна на гориво-смазочните материали. В края на работния ден да се изнасят битовите отпадъци извън горските територии на определените за това места.**
12. **Всички операции по подготвителните и основните работи да се извършват съгласно изискванията на Правилника за здравословни и безопасни условия на труд в горите и правилата за противопожарна безопасност в горите**

ЗАПОЗНАТ с технологичния план: ……/попълва се след издаването на позволителното за сеч/
Лицето по чл. 108, ал. 2 от ЗГ, на което е издадено позволително за сеч № .....
……
/ трите имена, подпис, дата - /
№ и дата на удостоверението за упражняване на лесовъдска практика: ……

Образец по чл. 53, ал. 6 от НСГ

Изготвил:инж.Юлиян Кехайов
/име, фамилия,/ подпис:.....
дата 01.06.2023г.,
№ и дата на удостоверението за упражняване на лесовъдска практика: 7346/26.07.2012г.

Одобрил: инжЮлиян Кехайов
име, фамилия,/ подпис:.....
дата 01.06.2023г.,
№ и дата на удостоверението за упражняване на лесовъдска практика: 7346/26.07.2012г.

ТЕХНОЛОГИЧЕН ПЛАН № 1

За добив на дървесина от отдел.....574.....подотдел.....ж.....
На ТП ДГС/ДЛС ЖЕНДА */попълва се само за държавни гори/*
Община .....Кърджали.....; Землище .....с.Бащино.....;
имот с (кадастрален идентификатор/КВС) №....., */попълва се само за недържавни гори/*

I. Схема за добива на дървесина от насаждението

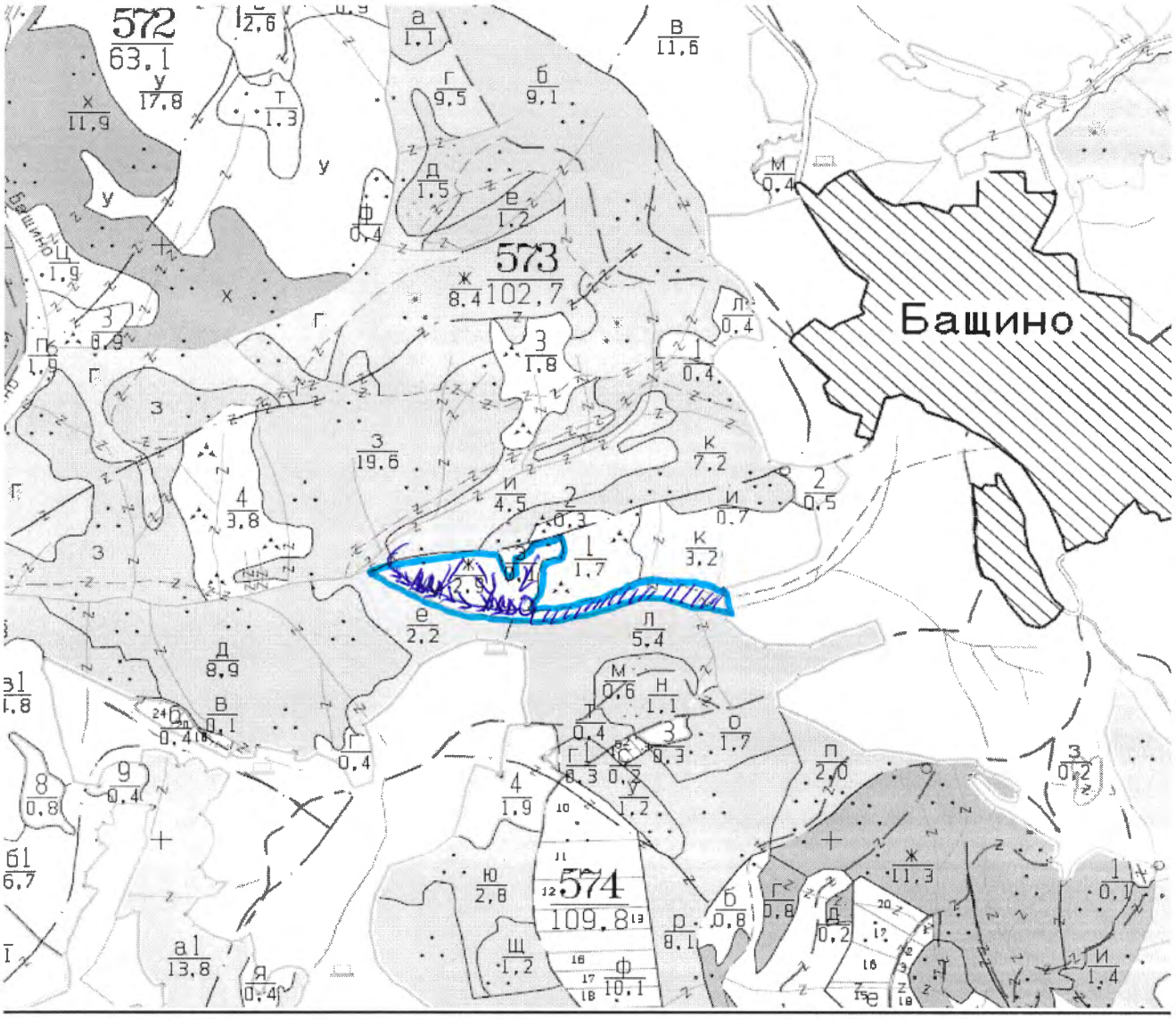

Легенда:

- ± ± ± ± проектирани коларски вр. извозни пътища
- - - - - - - съществуващи извозни пътища
- съществуващ автомобилен път
- технологична просека
- граница на подотдел
- немаркирана част
- »»»»» проектирани тракторни вр. извозни пътища
- ▲ ▲ ▲ временен склад
- xxxxxx трасе на въжена линия
- =+=+=+= проектиран автомобилен път
- посока на извоз
- котел/петно

На схемата задължително се нанасят контурите на насаждението/имота, съществуващите и проектирани временни горски пътища, технологичните просеки, просеките за въжени линии, извозни пътища, временни складове както и връзката им със съществуващата автомобилна пътна мрежа.

II. Характеристика на насаждението

1. Вид на сечта …… постепенно – котловинна, изсичане на подлеса……./интензивност 20 %
Втори вид сеч ……..техническа……./интензивност 100%
2. Площ на подотдела …2,9…ха Размер на сечището.....1,9..... ха
3. Състав по план/програма….бл 5, здб 2,кдб 2, цр 1…….. действителен: бл 5, здб 2,кдб 2, цр 1……..
4. Запас на 1 ха: с клони.....100…..…куб.м/ха , без клони …….88…..куб. м/ха.
5. Среден наклон на терена …26…градуса.
6. Очакван добив от маркираната дървесина ……55……лежаща маса, куб.м.

дърв. вид / категория						дърв. вид / категория	бл	здб	кдб	цр		
едра						дребна						вър-шина
средна						дърва	21	6	4	24		

7.Наличие и характеристика на подраста преди сечта (състав, възраст, средна височина, % на покритие) **Липсва възобновяване. На отделни места се наблюдава подраст /семенен и издънков/ със състав – бл 5, здб 4, цр 1; възраст – 2-3 г.; средна височина – 0,2м;**
8. Средно извозно разстояние …50м.....;
9. Други характеристики на насаждението (*токовища, сватбовища, надлесни дървета, сервитути, защитени територии, Натура 2000, защитени видове описани в доклада за гори с висока консервационна стойност, мъртва дървесина, вододайни зони, биологично разнообразие и др.)*
Извън Натура 2000; Не попада във ВКС

III. Технологични указания

1. Дървесината в насаждението да се добива при спазване на технологичната схема по т. I
2. Сечта ще се извършва с (моторен трион, ръчно, машини; кастренето на отсечените стъбла се извършва: в сечище, на временен склад) **моторен трион. Кастренето на отсечените стъбла се извършва в сечището. Разкройването на сортименти ще се извършва в сечището и/или на временен склад. При разкройването на материалите да се спазва Спецификация за размери и качество на асортименти дървесина, които се добиват и продават на територията на ЮЦДП, гр.Смолян, утвърдена със заповед № 401/01.11.2021г., като не се допуска похабяване на ценни сортименти.**
3. Извозът от сечището до временните складове ще се осъществява **със специализирани и/или приспособени машини, с животинска тяга на самар и ръчно на** (цели стъбла, дълги/къси секции, сортименти, чипс и др.; с влачене по терена, изцяло натоварени) **сортименти и къси секции, с влачене по терена и изцяло натоварени** .
4. Проектирани нови горски автомобилни пътища съгласно Наредба 5 за строителството в горските територии без промяна на предназначението им: дължина ……м. широчина ……м.
5. Изграждане и ремонт на временни извозни горски пътища:
   5.1 Тракторни–допустимо разстояние м/у тях 40м(не по-малко от 40 м), дължина 200 м, широчина 4м.
   5.2 Коларски - разстояние между тях.....м (не по-малко от 40 м), дължина .…м, широчина ... м
6. Просеки за въжени линии:…бр. допустимо разстояние м/у просеките .... м., дължина .... м., широчина.. м.
7. Направа на технологични просеки ....бр. допустимо разстояние м/у тях....м., дължина…м., широчина... м.
8. Изграждане на нови временни складове (бр., площ в ха) .....
9. Мерки за опазване на оставащите на корен дървета, подраста, младиняка и почвата.

На оставащите на корен дървета, които могат да бъдат засегнати от придърпваните стъбла, да се слагат предпазни коруби от гуми или дъски. Да са спазва посоката на поваляне на дърветата. Дърветата, определени за сеч да се повалят в посока свободна от подраст и младиняк.не се допуска рампиране на материали по живи дървета, неподлежащи на сеч без предпазни мерки.

10. Начини за почистване на сечището: : **Събиране на купчини. Да се почистват канавките, водостоците и извозните пътища от дървесина или части от нея. Да се пазят от повреди пътищата и хидротехническите съоръжения.**
11. Други указания: **Да се спазват разпоредбите на Наредба №8 за защита на горите от пожари. Да се обособят места за изхвърляне на битовите отпадъци, както и места за смяна на гориво-смазочните материали. В края на работния ден да се изнасят битовите отпадъци извън горските територии на определените за това места.**
12. **Всички операции по подготвителните и основните работи да се извършват съгласно изискванията на Правилника за здравословни и безопасни условия на труд в горите и правилата за противопожарна безопасност в горите**

ЗАПОЗНАТ с технологичния план: ……/попълва се след издаването на позволителното за сеч/
Лицето по чл. 108, ал. 2 от ЗГ, на което е издадено позволително за сеч № .....
……
/ трите имена, подпис, дата - /
№ и дата на удостоверението за упражняване на лесовъдска практика: ……

Образец по чл. 53, ал. 6 от НСГ

Изготвил:инж.Юлиян Кехайов
/име, фамилия,/ подпис: .....
дата 01.06.2023г.,
№ и дата на удостоверението за упражняване на лесовъдска практика: 7346/26.07.2012г.

Одобрил: инжЮлиян Кехайов
име, фамилия,/ подпис: .....
дата 01.06.2023г.,
№ и дата на удостоверението за упражняване на лесовъдска практика: 7346/26.07.2012г.

ТЕХНОЛОГИЧЕН ПЛАН № 1

За добив на дървесина от отдел.....574.....подотдел.....л.....
На ТП ДГС/ДЛС ЖЕНДА */попълва се само за държавни гори/*
Община .....Кърджали.....; Землище .....с.Бащино.....;
имот с (кадастрален идентификатор/КВС) №....., */попълва се само за недържавни гори/*

I. Схема за добива на дървесина от насаждението

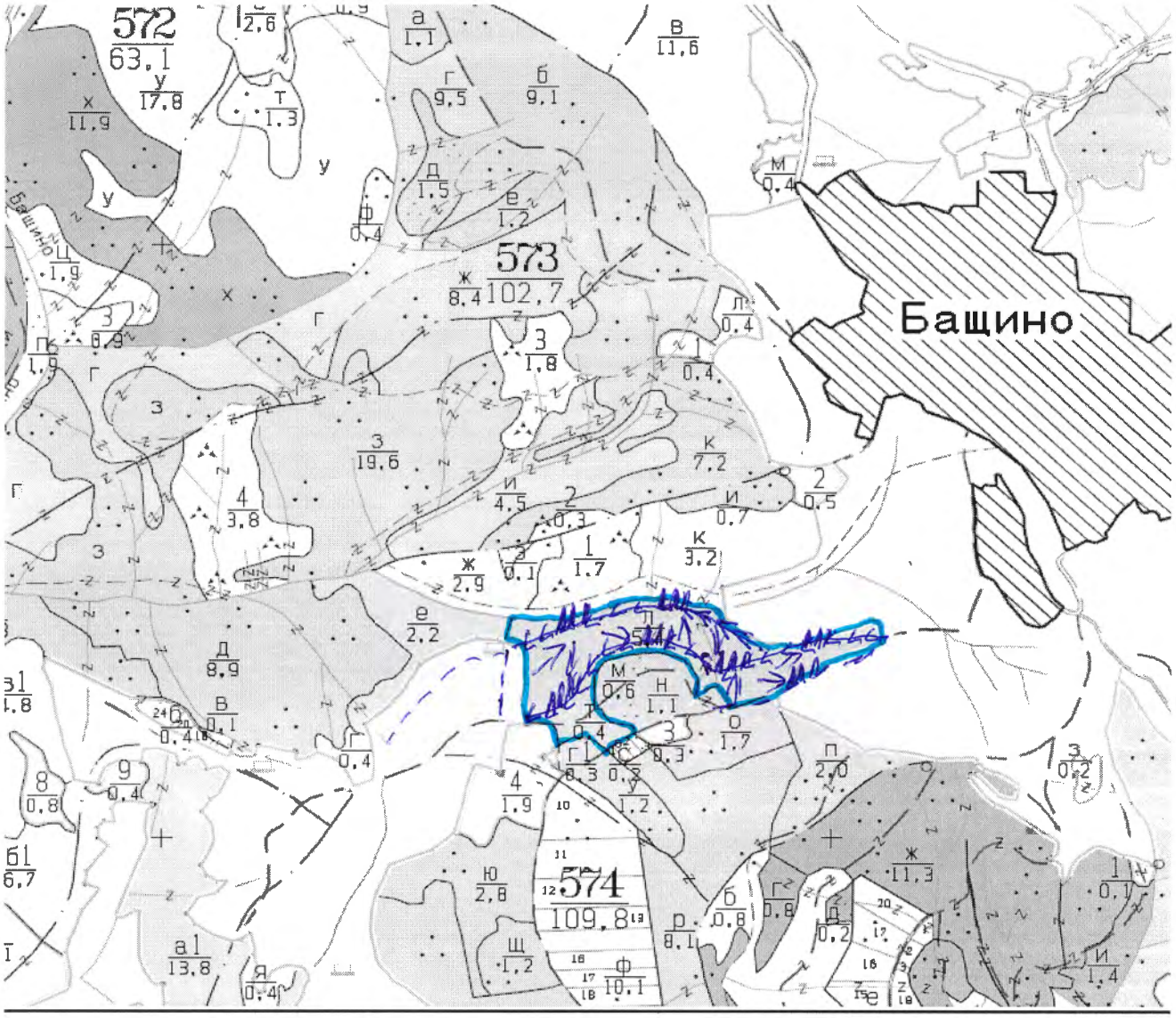

Легенда:

- проектирани коларски вр. извозни пътища
- проектирани тракторни вр. извозни пътища
- съществуващи извозни пътища
- временен склад
- съществуващ автомобилен път
- трасе на въжена линия
- технологична просека
- проектиран автомобилен път
- граница на подотдел
- посока на извоз
- немаркирана част
- котел/петно

На схемата задължително се нанасят контурите на насаждението/имота, съществуващите и проектирани временни горски пътища, технологичните просеки, просеките за въжени линии, извозни пътища, временни складове както и връзката им със съществуващата автомобилна пътна мрежа.

II. Характеристика на насаждението

1. Вид на сечта ……пробирка……..……/интензивност 15 %
Втори вид сеч ……..техническа……/интензивност 100%
2. Площ на подотдела …..5,4…..ха Размер на сечището.....5,4..... ха
3. Състав по план/програма….бк 6, гбр 2, бл 1, цр 1…….. действителен: бк 6, гбр 2, бл 1, цр 1, кл, мжд...
4. Запас на 1 ха: с клони.....220……..куб.м/ха , без клони …….177…..куб. м/ха.
5. Среден наклон на терена …30…градуса.
6. Очакван добив от маркираната дървесина ……183……лежаща маса, куб.м.

дърв. вид категория					дърв. вид категория	бк	гбр	бл	цр	кл	мжд		
едра					дребна							вър-шина	
средна					дърва	78	42	56	3	3	1		

7.Наличие и характеристика на подраста преди сечта (състав, възраст, средна височина, % на покритие)
8. Средно извозно разстояние …100 м.....;
9. Други характеристики на насаждението (*токовища, сватбовища, надлесни дървета, сервитути, защитени територии, Натура 2000, защитени видове описани в доклада за гори с висока консервационна стойност, мъртва дървесина, вододайни зони, биологично разнообразие и др.)*

Извън Натура 2000; ВКС 3 Горски територии, представляващи редки, застрашени или изчезващи екосистеми, или садържащи се в такива. G1.69 Thermophilous Moesian beech forests / Мизийски букови гори. Приоритет при стопанисването на издънковите букови гори, трябва да бъде тяхното превръщане в семенни. Да не се допуска паша на домашни животни в тези гори.

III. Технологични указания

1. Дървесината в насаждението да се добива при спазване на технологичната схема по т. I
2. Сечта ще се извършва с (моторен трион, ръчно, машини; кастренето на отсечените стъбла се извършва: в сечище, на временен склад) **моторен трион. Кастренето на отсечените стъбла се извършва в сечището. Разкройването на сортименти ще се извършва в сечището и/или на временен склад. При разкройването на материалите да се спазва Спецификация за размери и качество на асортименти дървесина, които се добиват и продават на територията на ЮЦДП, гр.Смолян, утвърдена със заповед № 401/01.11.2021г., като не се допуска похабяване на ценни сортименти.**
3. Извозът от сечището до временните складове ще се осъществява **със специализирани и/или приспособени машини, с животинска тяга на самар и ръчно на** (цели стъбла, дълги/къси секции, сортименти, чипс и др.; с влачене по терена, изцяло натоварени) **сортименти и къси секции, с влачене по терена и изцяло натоварени** .
4. Проектирани нови горски автомобилни пътища съгласно Наредба 5 за строителството в горските територии без промяна на предназначението им: дължина ……м. широчина ……м.
5. Изграждане и ремонт на временни извозни горски пътища:
   5.1 Тракторни–допустимо разстояние м/у тях 40м(не по-малко от 40 м), дължина 200 м, широчина 4м.
   5.2 Коларски - разстояние между тях.....м (не по-малко от 40 м), дължина .....м, широчина ... м
6. Просеки за въжени линии:…бр. допустимо разстояние м/у просеките .... м., дължина .... м., широчина.. м.
7. Направа на технологични просеки ....бр. допустимо разстояние м/у тях....м., дължина…м., широчина... м.
8. Изграждане на нови временни складове (бр., площ в ха) .....
9. Мерки за опазване на оставащите на корен дървета, подраста, младиняка и почвата.

На оставащите на корен дървета, които могат да бъдат засегнати от придърпваните стъбла, да се слагат предпазни коруби от гуми или дъски. Да са спазва посоката на поваляне на дърветата. Дърветата, определени за сеч да се повалят в посока свободна от подраст и младиняк.не се допуска рампиране на материали по живи дървета, еподлежащи на сеч без предпазни мерки.

10. Начини за почистване на сечището: **Разхвърляне клоните из сечището.. Да се почистват канавките, водостоците и извозните пътища от дървесина или части от нея. Да се пазят от повреди пътищата и хидротехническите съоръжения.**
11. Други указания: **Да се спазват разпоредбите на Наредба №8 за защита на горите от пожари. Да се обособят места за изхвърляне на битовите отпадъци, както и места за смяна на гориво-смазочните материали. В края на работния ден да се изнасят битовите отпадъци извън горските територии на определените за това места.**
12. **Всички операции по подготвителните и основните работи да се извършват съгласно изискванията на Правилника за здравословни и безопасни условия на труд в горите и правилата за противопожарна безопасност в горите**

ЗАПОЗНАТ с технологичния план: ……/попълва се след издаването на позволителното за сеч/
Лицето по чл. 108, ал. 2 от ЗГ, на което е издадено позволително за сеч № .....
……
/ трите имена, подпис, дата - /
№ и дата на удостоверението за упражняване на лесовъдска практика: ……

Образец по чл. 53, ал. 6 от НСГ

Изготвил:т.л.Ерол Раиф
/име, фамилия,/ подпис: .....
дата 11.05.2023г.,
№ и дата на удостоверението за упражняване на лесовъдска практика: 4569/21.10.2011г.

Одобрил: инжЮлиян Кехайов
име, фамилия,/ подпис: .....
дата 01.06.2023г.,
№ и дата на удостоверението за упражняване на лесовъдска практика: 7346/26.07.2012г.

ТЕХНОЛОГИЧЕН ПЛАН № 1

За добив на дървесина от отдел.....574.....подотдел.....е.....
На ТП ДГС/ДЛС ЖЕНДА */попълва се само за държавни гори/*
Община .....Кърджали.....; Землище .....с.Бащино.....;
имот с (кадастрален идентификатор/КВС) №....., */попълва се само за недържавни гори/*

I. Схема за добива на дървесина от насаждението

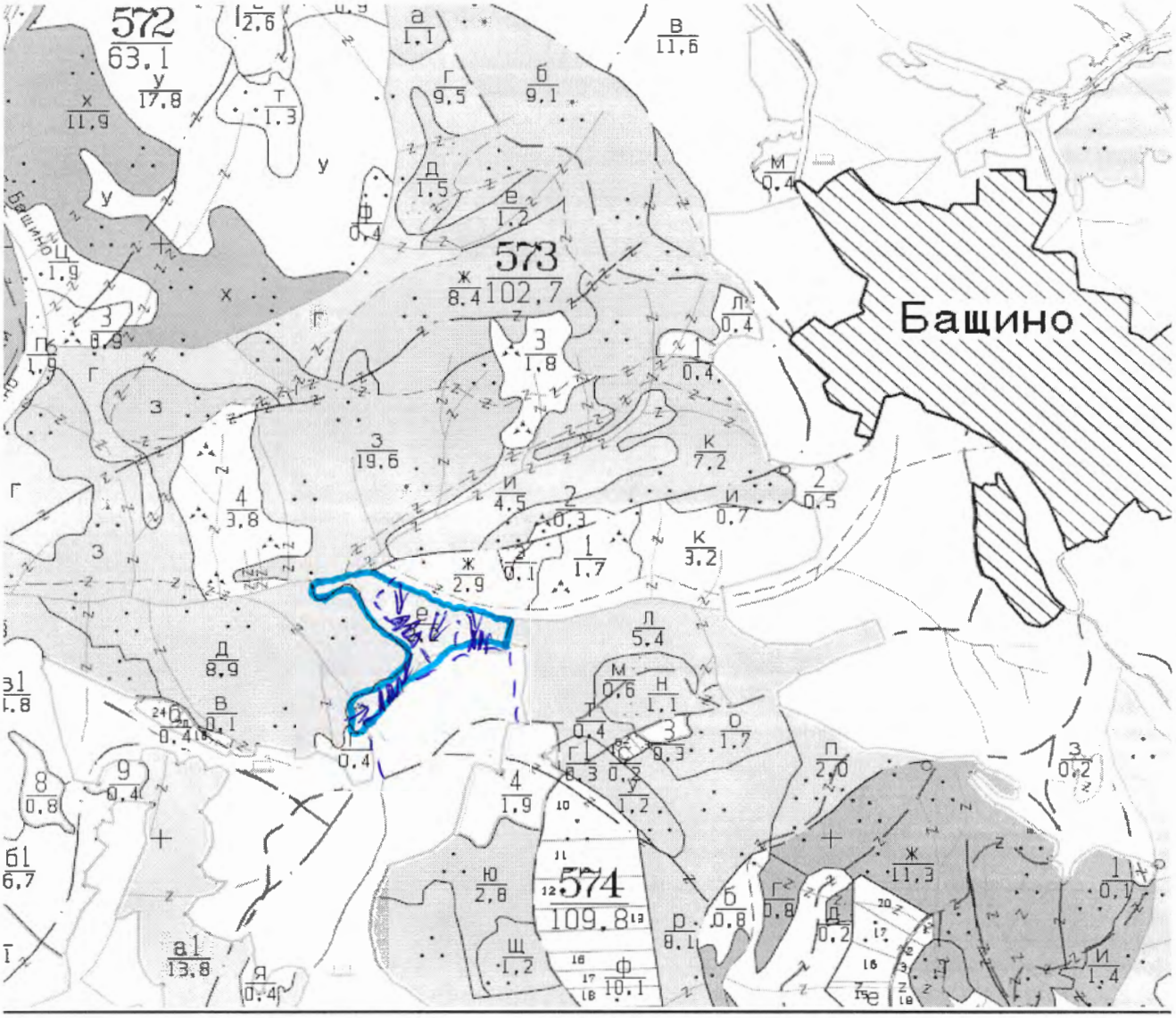

Легенда:

- проектирани коларски вр. извозни пътища
- съществуващи извозни пътища
- съществуващ автомобилен път
- технологична просека
- граница на подотдел
- немаркирана част
- проектирани тракторни вр. извозни пътища
- временен склад
- трасе на въжена линия
- проектиран автомобилен път
- посока на извоз
- котел/петно

На схемата задължително се нанасят контурите на насаждението/имота, съществуващите и проектирани временни горски пътища, технологичните просеки, просеките за въжени линии, извозни пътища, временни складове както и връзката им със съществуващата автомобилна пътна мрежа.

II. Характеристика на насаждението

1. Вид на сечта …… постепенно – котловинна, изсичане на подлеса……/интензивност 20 %
Втори вид сеч ……/интензивност %
2. Площ на подотдела …2,2…ха Размер на сечището.....2,2..... ха
3. Състав по план/програма….цр 6, бл 2, гбр 1, бк 1 …….. действителен: цр 6, бл 2, гбр 1, бк 1, кл....
4. Запас на 1 ха: с клони.....145…..куб.м/ха , без клони …….126…..куб. м/ха.
5. Среден наклон на терена …22…градуса.
6. Очакван добив от маркираната дървесина ……48……лежаща маса, куб.м.

дърв. вид / категория						дърв. вид / категория	цр	бл	гбр	бк	кл	
едра						дребна						вър-
средна						дърва	21	20	3	2	2	шина

7.Наличие и характеристика на подраста преди сечта (състав, възраст, средна височина, % на покритие) **Липсва възобновяване. На отделни места се наблюдава подраст /семенен и издънков/ със състав – цр 6, бл 4; възраст – 3-5г.; средна височина – 0,2м;**
8. Средно извозно разстояние …50м.....;
9. Други характеристики на насаждението (*токовища, сватбовища, надлесни дървета, сервитути, защитени територии, Натура 2000, защитени видове описани в доклада за гори с висока консервационна стойност, мъртва дървесина, вододайни зони, биологично разнообразие и др.)*
Извън Натура 2000; Не попада във ВКС

III. Технологични указания

1. Дървесината в насаждението да се добива при спазване на технологичната схема по т. I
2. Сечта ще се извършва с (моторен трион, ръчно, машини; кастренето на отсечените стъбла се извършва: в сечище, на временен склад) **моторен трион. Кастренето на отсечените стъбла се извършва в сечището. Разкройването на сортименти ще се извършва в сечището и/или на временен склад. При разкройването на материалите да се спазва Спецификация за размери и качество на асортименти дървесина, които се добиват и продават на територията на ЮЦДП, гр.Смолян, утвърдена със заповед № 401/01.11.2021г., като не се допуска похабяване на ценни сортименти.**
3. Извозът от сечището до временните складове ще се осъществява **със специализирани и/или приспособени машини, с животинска тяга на самар и ръчно на** (цели стъбла, дълги/къси секции, сортименти, чипс и др.; с влачене по терена, изцяло натоварени) **сортименти и къси секции, с влачене по терена и изцяло натоварени** .
4. Проектирани нови горски автомобилни пътища съгласно Наредба 5 за строителството в горските територии без промяна на предназначението им: дължина ……м. широчина ……м.
5. Изграждане и ремонт на временни извозни горски пътища:
   5.1 Тракторни–допустимо разстояние м/у тях 40м(не по-малко от 40 м), дължина … м, широчина 4м.
   5.2 Коларски - разстояние между тях.....м (не по-малко от 40 м), дължина .….м, широчина ... м
6. Просеки за въжени линии:…бр. допустимо разстояние м/у просеките .... м., дължина .... м., широчина.. м.
7. Направа на технологични просеки ....бр. допустимо разстояние м/у тях....м., дължина…м., широчина... м.
8. Изграждане на нови временни складове (бр., площ в ха) .....
9. Мерки за опазване на оставащите на корен дървета, подраста, младиняка и почвата.
На оставащите на корен дървета, които могат да бъдат засегнати от придърпваните стъбла, да се слагат предпазни коруби от гуми или дъски. Да са спазва посоката на поваляне на дърветата. Дърветата, определени за сеч да се повалят в посока свободна от подраст и младиняк.не се допуска рампиране на материали по живи дървета, неподлежащи на сеч без предпазни мерки.
10. Начини за почистване на сечището: : **Събиране на купчини. Да се почистват канавките, водостоците и извозните пътища от дървесина или части от нея. Да се пазят от повреди пътищата и хидротехническите съоръжения.**
11. Други указания: **Да се спазват разпоредбите на Наредба №8 за защита на горите от пожари. Да се обособят места за изхвърляне на битовите отпадъци, както и места за смяна на гориво-смазочните материали. В края на работния ден да се изнасят битовите отпадъци извън горските територии на определените за това места.**
12. **Всички операции по подготвителните и основните работи да се извършват съгласно изискванията на Правилника за здравословни и безопасни условия на труд в горите и правилата за противопожарна безопасност в горите**

ЗАПОЗНАТ с технологичния план: ……/попълва се след издаването на позволителното за сеч/
Лицето по чл. 108, ал. 2 от ЗГ, на което е издадено позволително за сеч № .....
……
/ трите имена, подпис, дата - /
№ и дата на удостоверението за упражняване на лесовъдска практика: ……